

Jeudi 15 Juin

SAINT LARY – TARASCON SUR ARIEGE

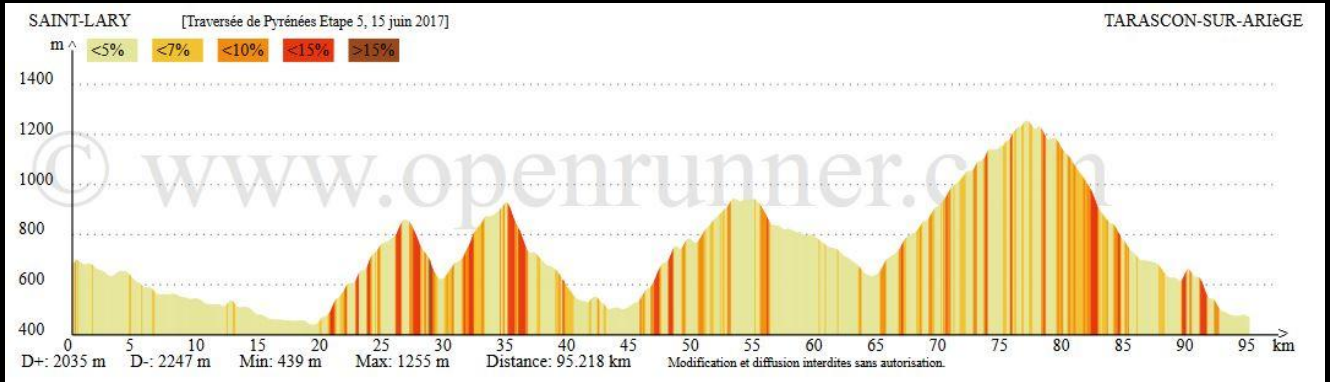
95 km

2035 D+

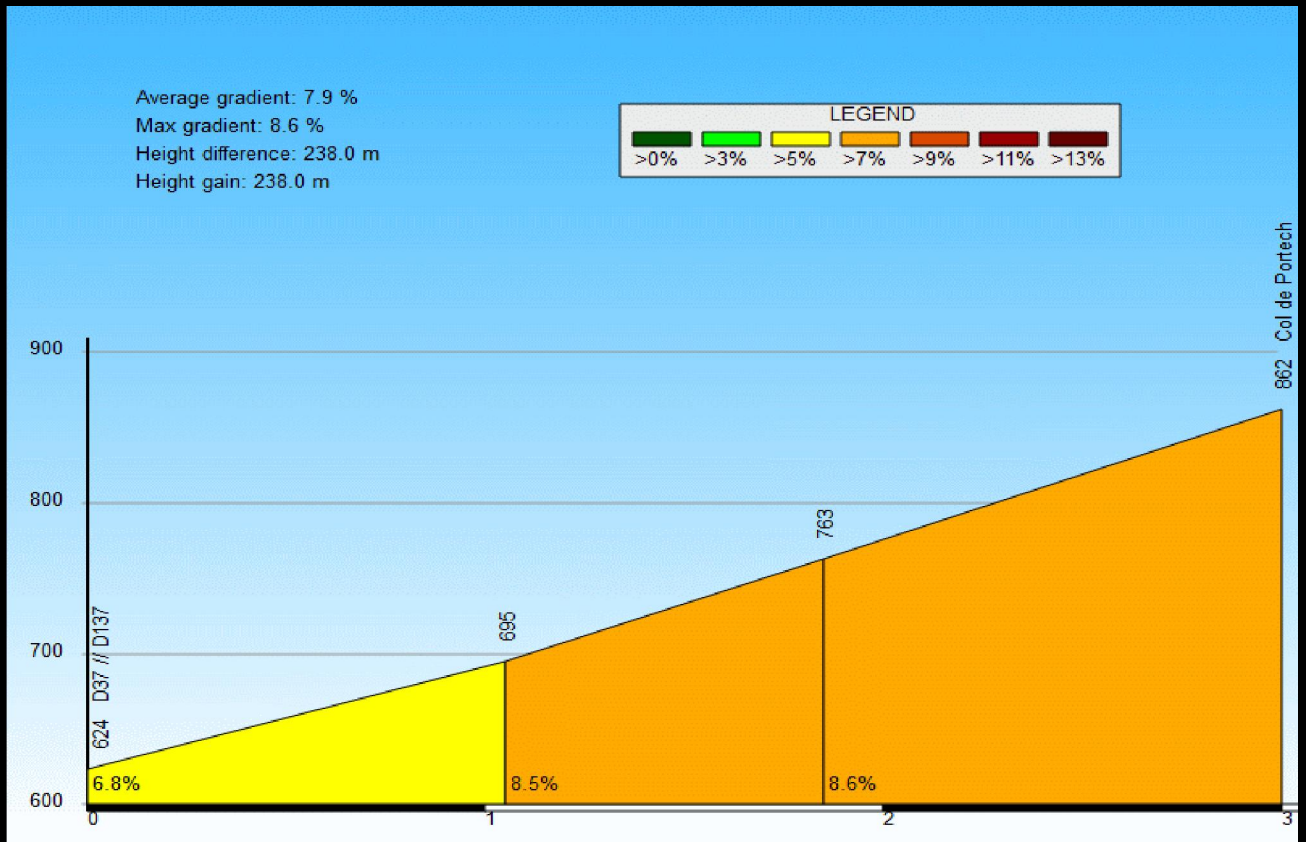


Certains appelleront cela une étape de transition. Cette antépénultième étape propose une succession de petits cols pittoresques et peu fréquentés à travers le Pays du Couserans. Une pause avant d'attaquer la dernière grosse étape de notre traversée. Ceux qui n'en auront pas assez pourront toujours grimper le plateau de Beille tout proche avant l'apéro ! Nous logerons à l'Hôtel de la Poste au centre du village.

Jeudi 15 Juin



Profil de l'étape



Col de Portech

Longueur : 8.40 km

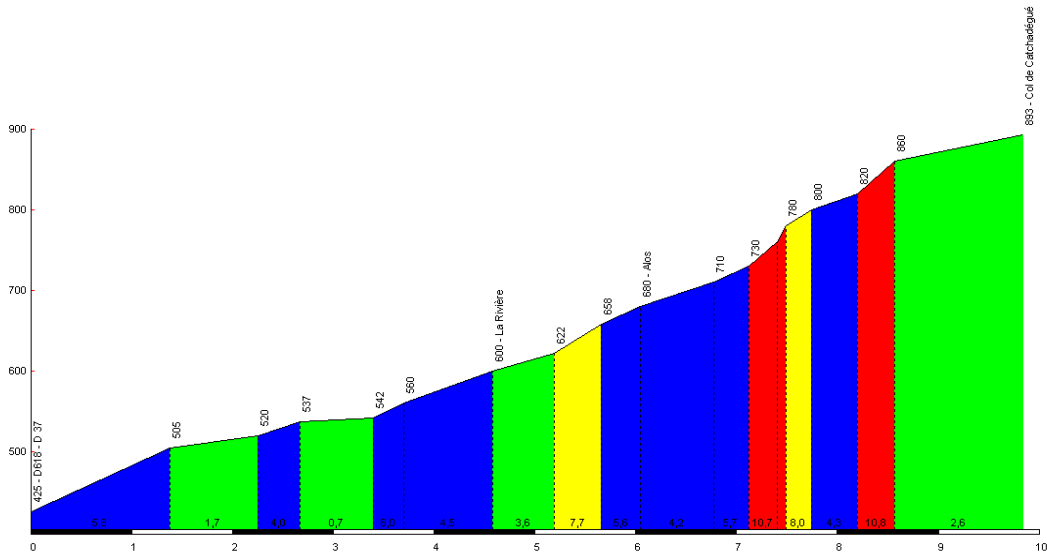
Dénivellation : 430 m

% Moyen : 5.12%

% Maximal : 10.3%

Jeudi 15 Jun

Col de Catchaudégué - da D618-D37

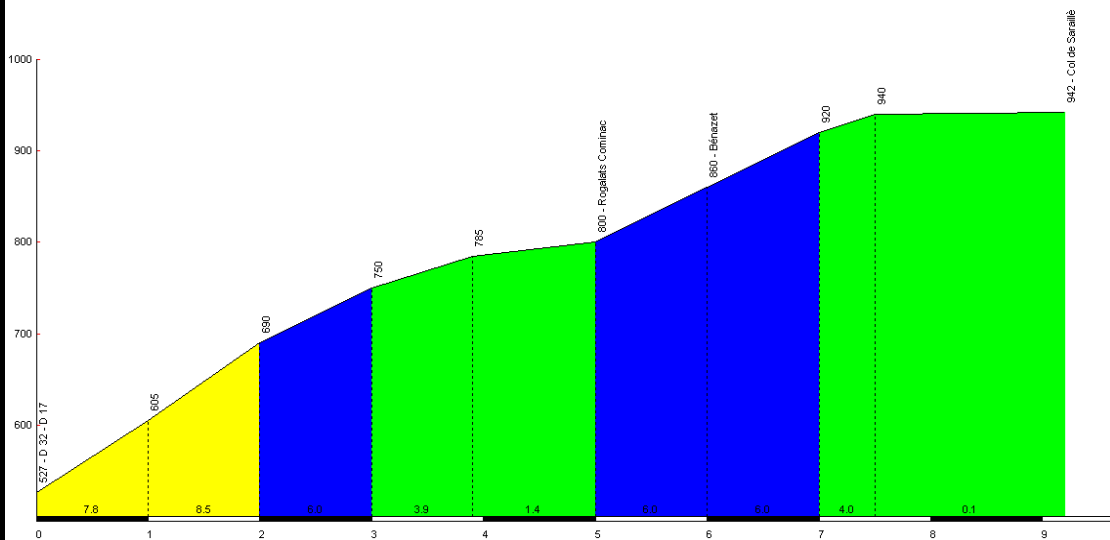


Col de Catchaudégué

Longueur : 4.50 km

Dénivellation : 286 m

Col de Saraillé, da D 32 - D 17



Col de Saraillé

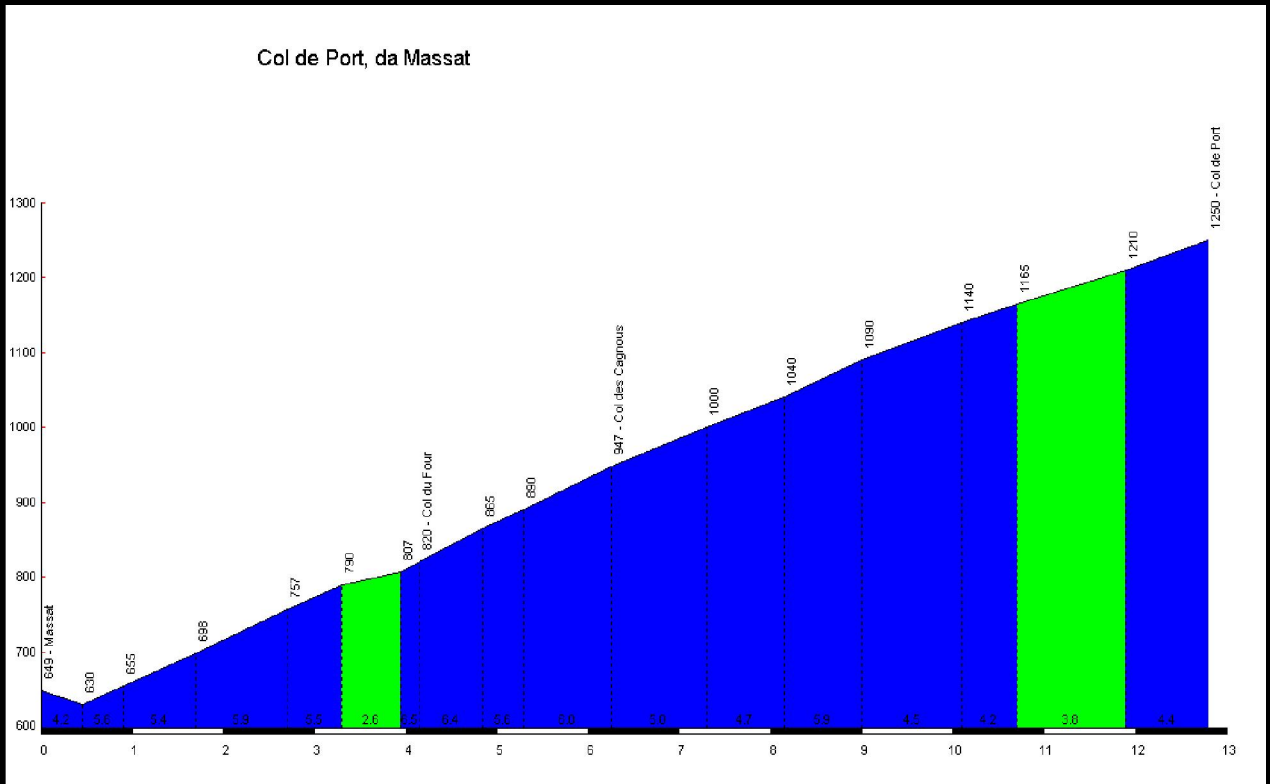
Longueur : 9.20 km

Dénivellation : 450 m

% Moyen : 4.89%

% Maximal : 7.0%

Jeudi 15 Jun



Col de Port

Longueur : 12.80 km

Dénivellation : 601 m

% Moyen : 4.7%

% Maximal : 6.5%