

Mardi 13 Juin

BIELLE – SAINTE MARIE DE CAMPAN

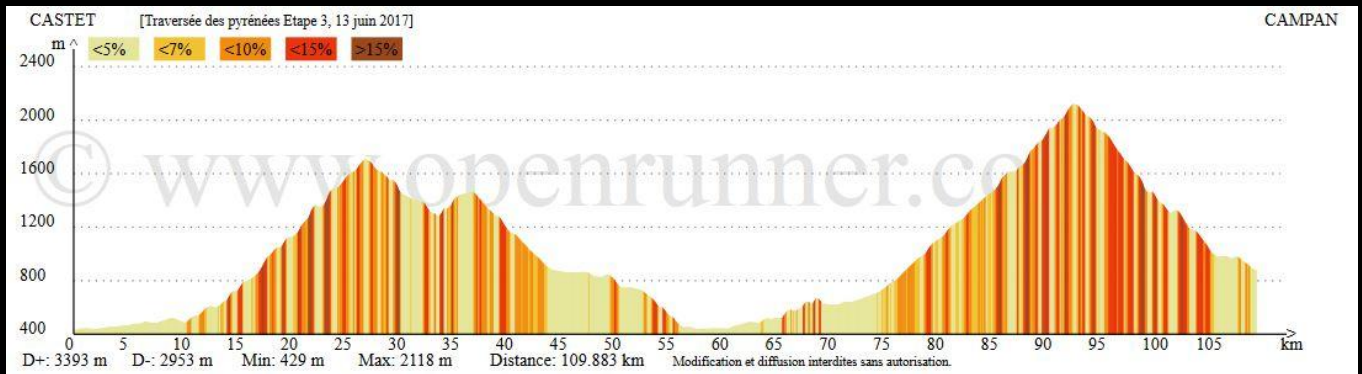
110 km

3393 D+

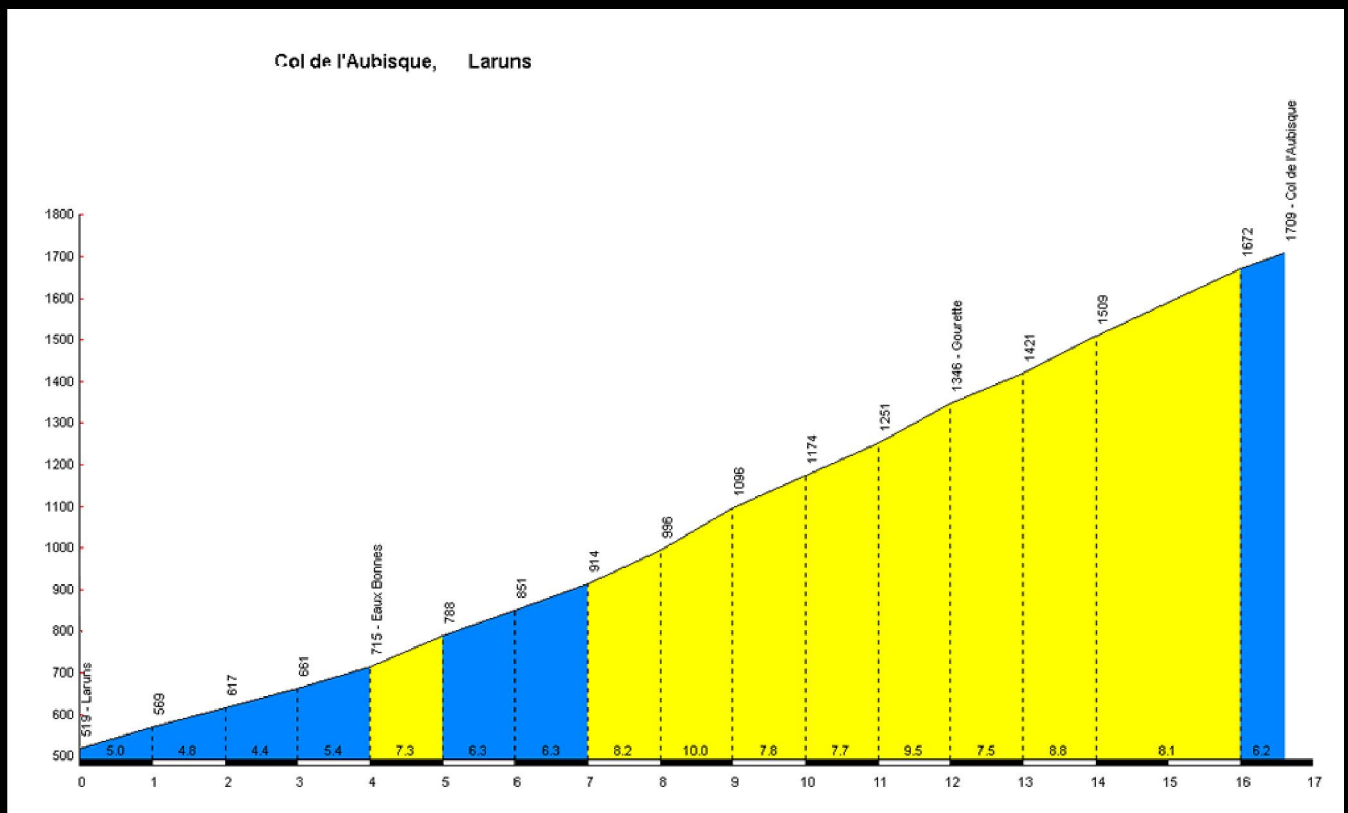


Deux cols seulement au programme du jour mais du mythique et du lourd avec les incontournables Aubisque et Tourmalet. Passé le premier géant, nous quitterons les Pyrénées Atlantiques en traversant le magnifique cirque du Litor qui sépare l'Aubisque du Soulor. Après un arrêt buffet à Argelès-Gazost nous nous attaquerons au plat de résistance du jour, le sommet de notre périple pyrénéen à 2115 mètres : le Tourmalet. Repos mérité à Sainte Marie de Campan à l'hôtel des deux cols.

Mardi 13 Juin



Profil de l'étape

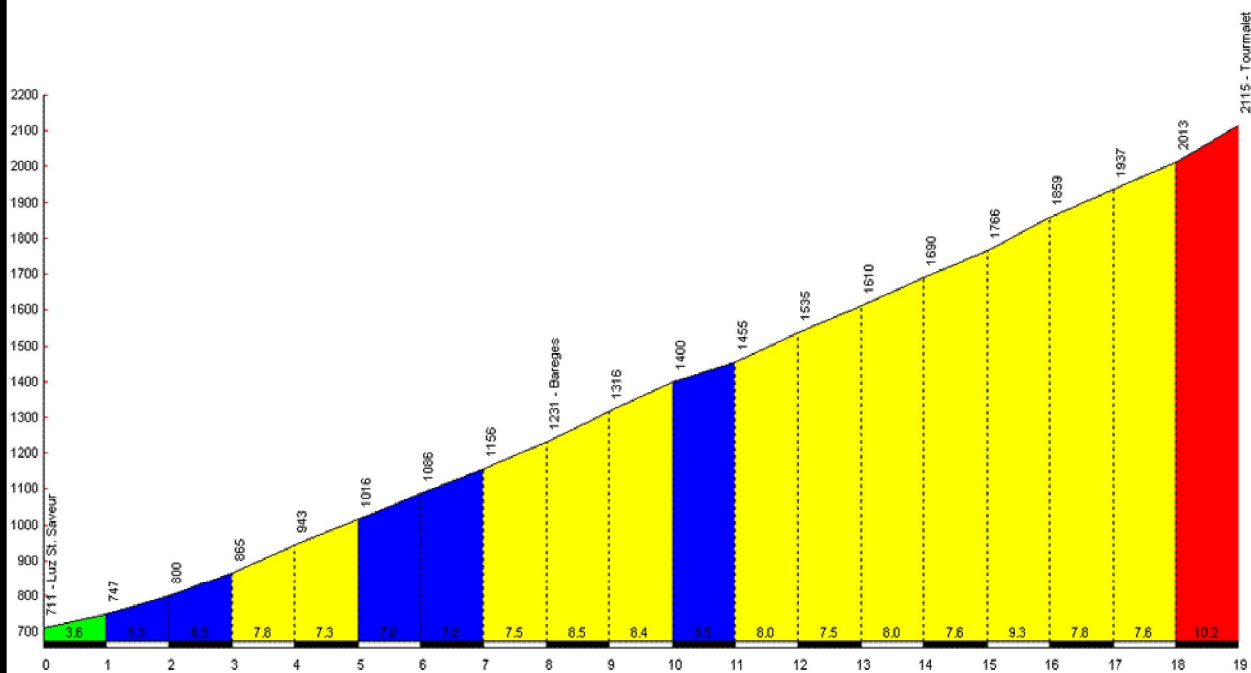


Col de l'Aubisque

Longueur :	16.60 km
Dénivellation :	1190 m
% Moyen :	7.17%
% Maximal :	10.0%

Mardi 13 Juin

Col du Tourmalet, Luz St. Saveur



Col du Tourmalet

Longueur : 19.00 km

Dénivellation : 1404 m

% Moyen : 7.39%

% Maximal : 10.2%