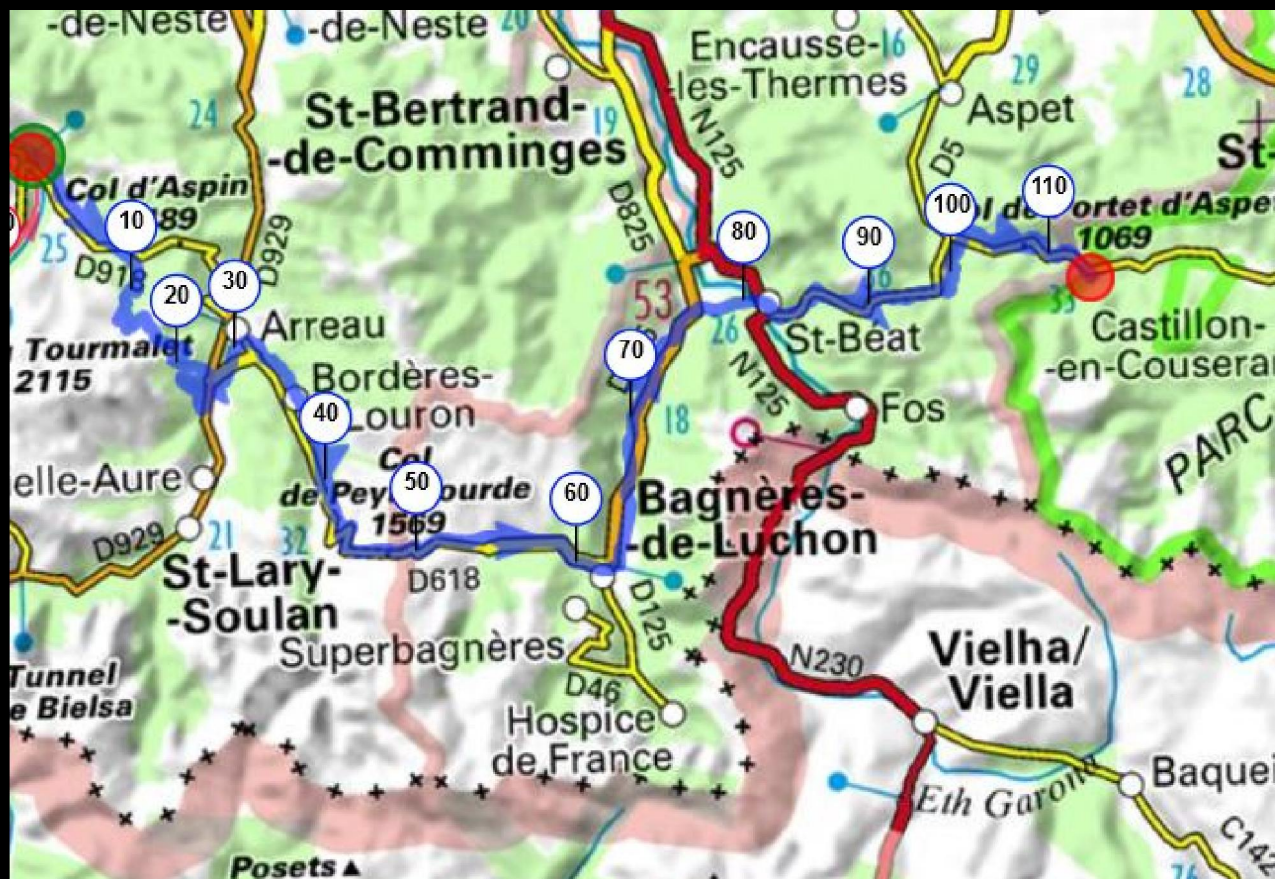


Mercredi 14 Juin

SAINTE MARIE DE CAMPAN – SAINT LARY

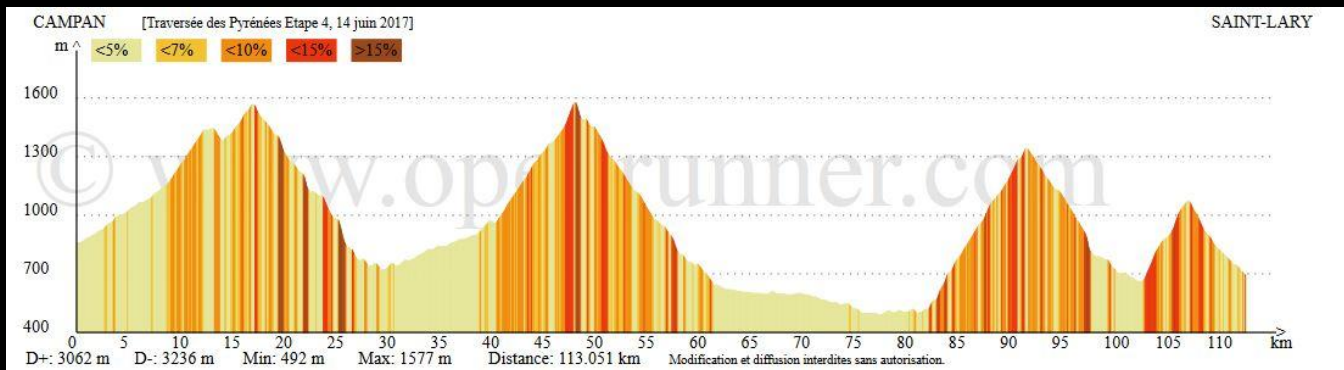
113 km

3062 D+

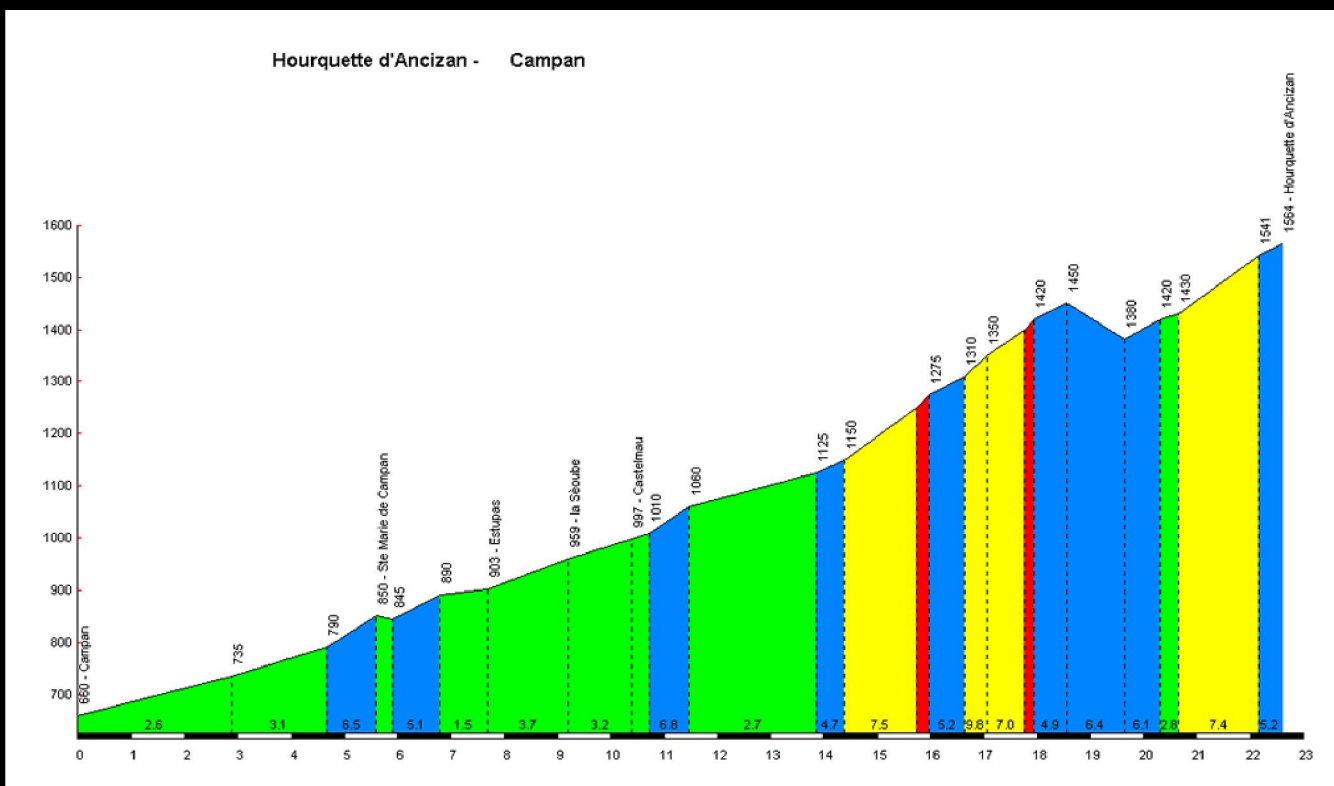


Moins de dénivelé... mais plus de cols pour cette quatrième étape. Nous commencerons par l'Hourquette d'Ancizan et sa route magnifique au milieu d'une forêt de hêtres, un des plus beaux paysages des Pyrénées. Puis ce sera au tour d'un autre incontournable, le col de Peyresourde. Nous rejoindrons la Garonne à Saint Bât avant de franchir deux cols qui « piquent » pas mal sur leur versants Ouest, les cols de Mente et Portet d'Aspet. Etape peu après la bascule à l'auberge de l'Isard à Saint Lary (pas Soulan celui-là) !

Mercredi 14 Juin



Profil de l'étape



L'hourquette d'Ancizan

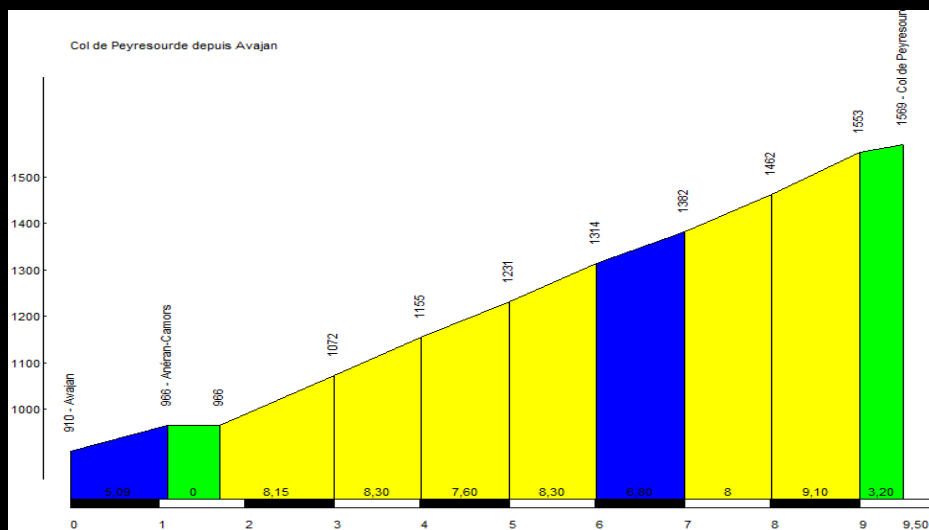
Longueur : 22.60 km

Dénivellation : 904 m

% Moyen : 4%

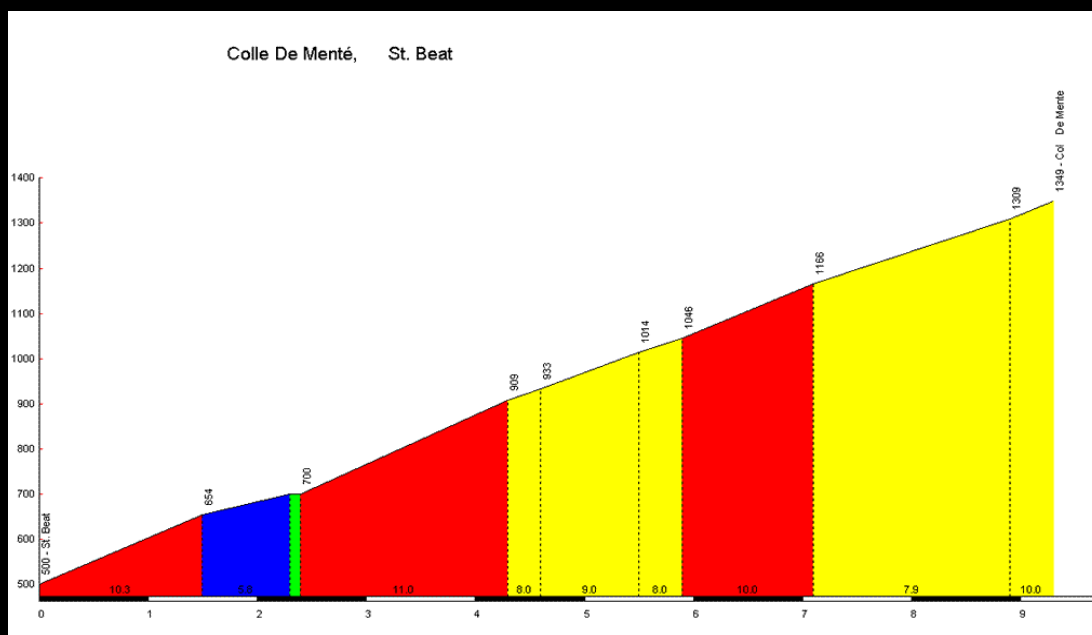
% Maximal : 12.0%

Mercredi 14 Juin



Col de Peyresourde

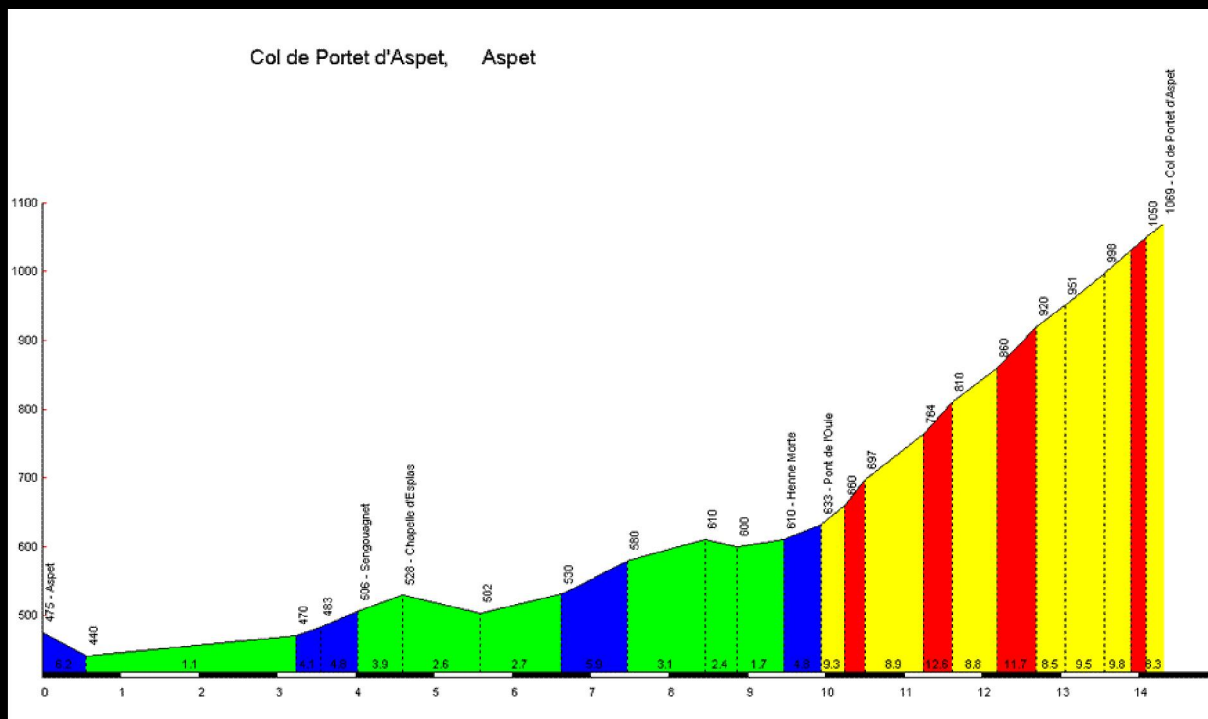
Longueur : 9.50 km
 Dénivellation : 659 m
 % Moyen : 6.94%
 % Maximal : 11.0%



Col de Mente

Longueur : 9.30 km
 Dénivellation : 849 m
 % Moyen : 9.13%
 % Maximal : 11.0%

Mercredi 14 Juin



Col de Portet d'Aspet

Longueur : 4.36 km

Dénivellation : 405 m

% Moyen : 9.3%

% Maximal : 13.0%