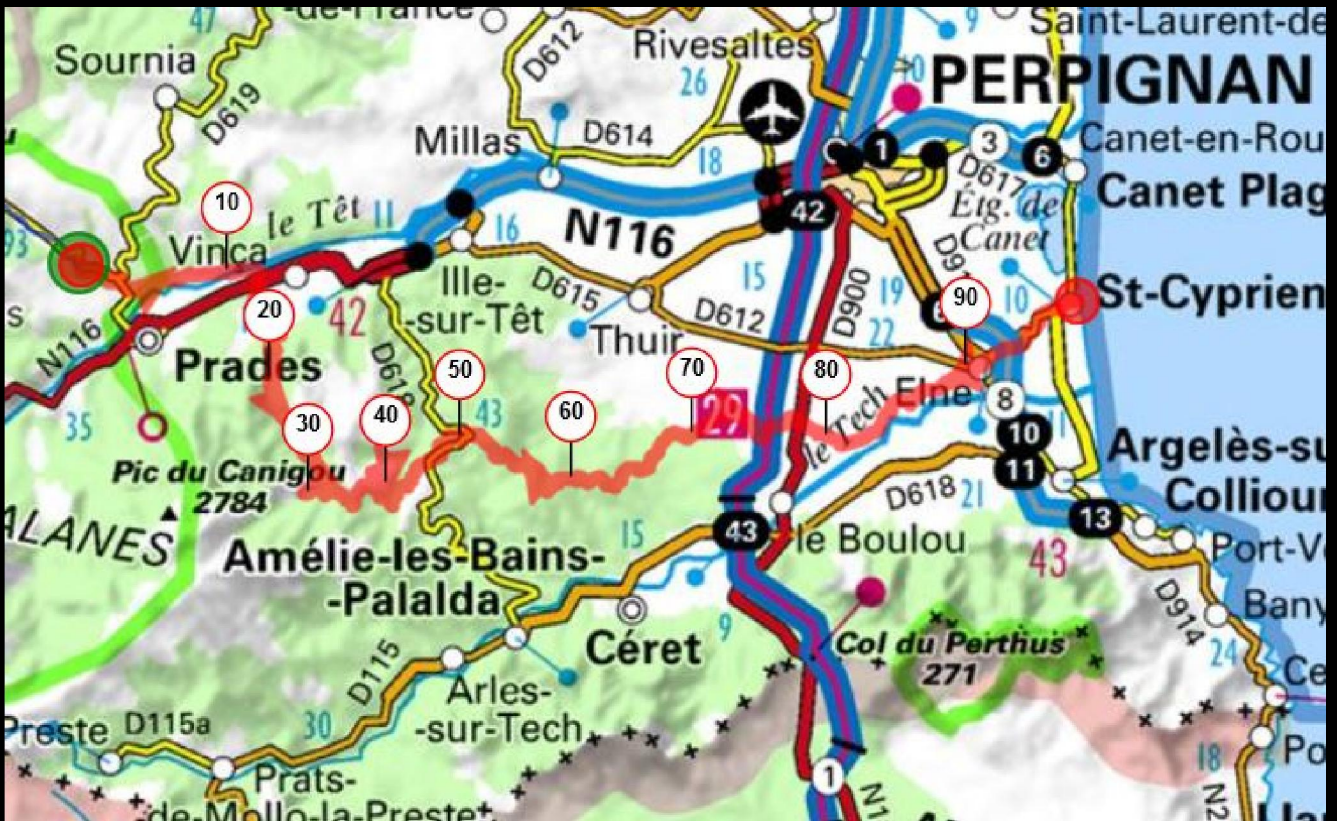


Samedi 17 Juin

98 km

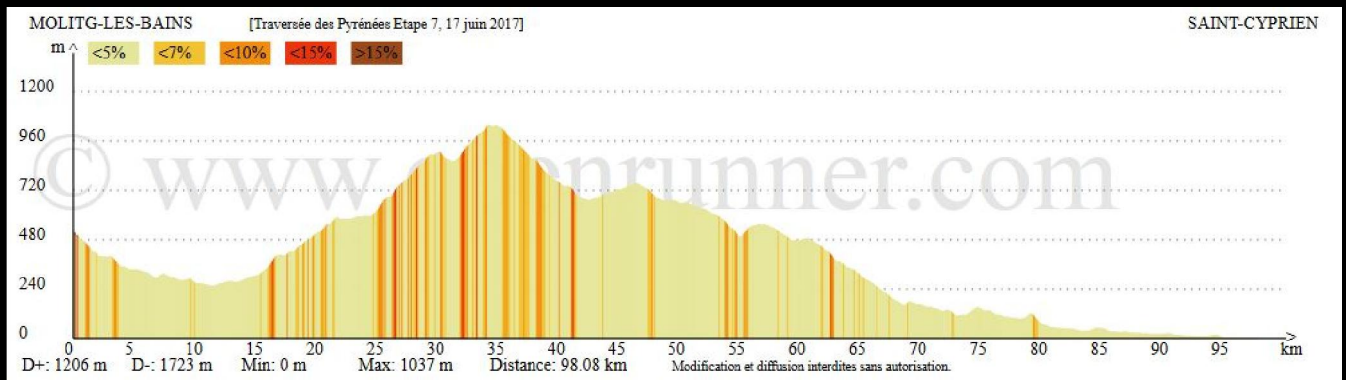
MOLITG LES BAINS – SAINT CYPRIEN PLAGE

1206 D+

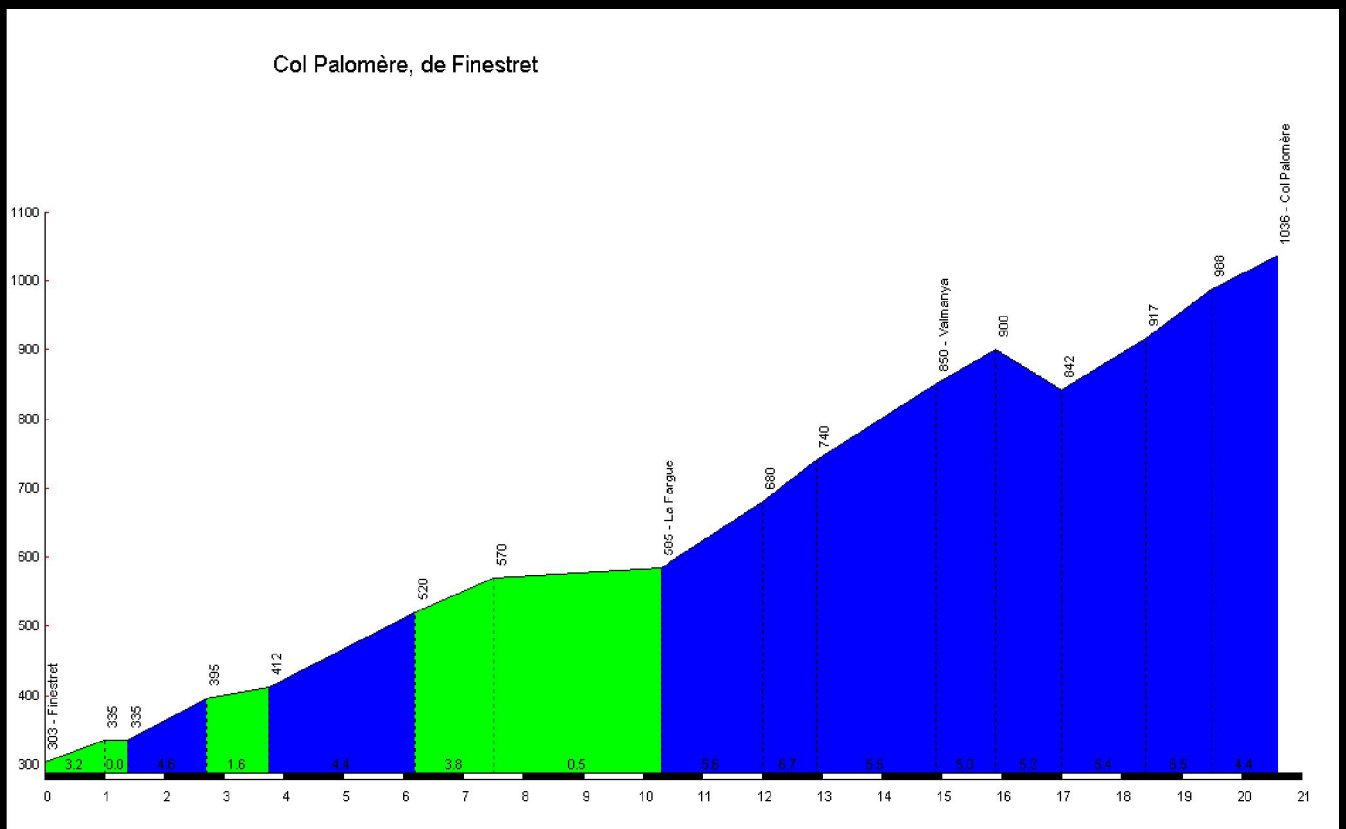


Allez ! Un peu de courage ! Plutôt que de se laisser glisser vers la mer par la plaine aux routes encombrées, nous allons goûter aux chemins de traverses du piémont Catalan. Un petit col pour commencer et une route des crêtes, accompagnés par le chant des cigales avant de rejoindre la grande bleue.

Samedi 17 Juin



Profil de l'étape



Col Palomère

Longueur : 20.60 km

Dénivellation : 733 m

% Moyen : 3.56%

% Maximal : 6.7%