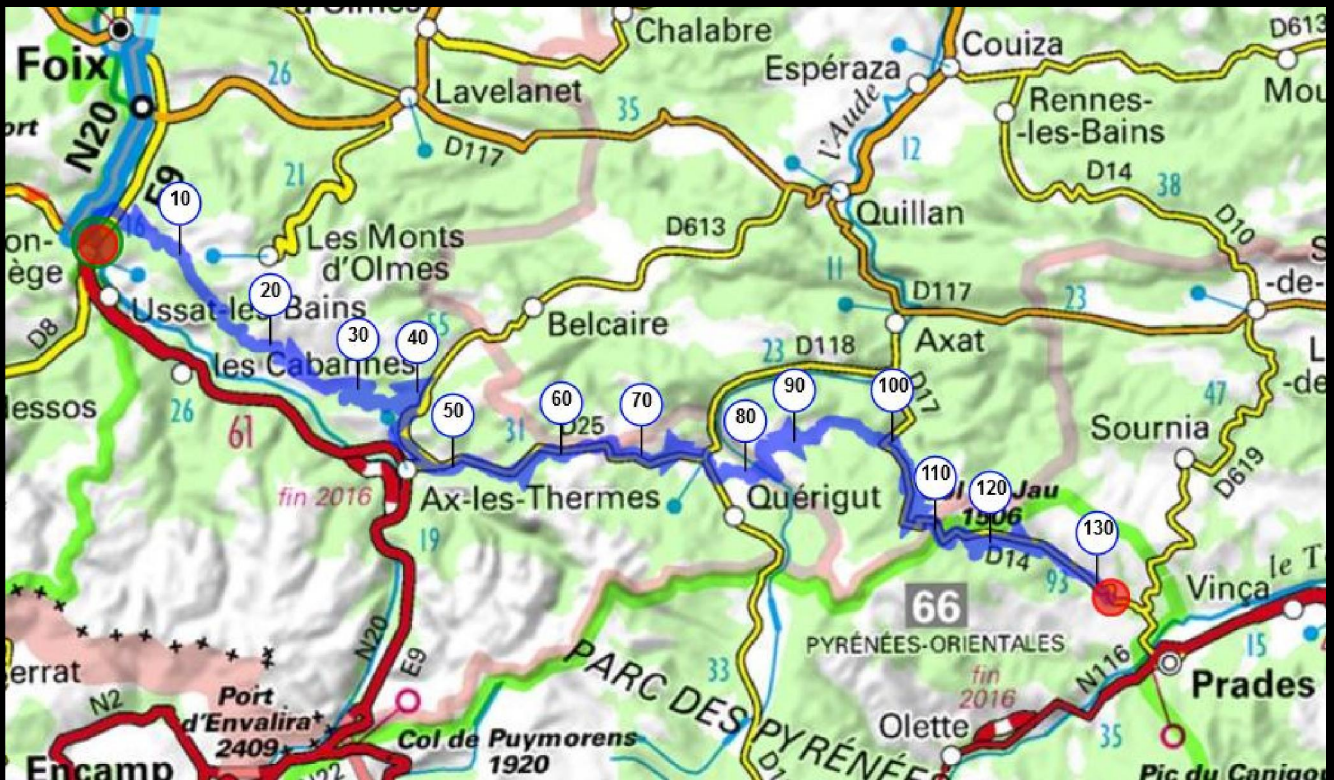


Vendredi 16 Juin

TARASCON SUR ARIEGE – MOLITG LES BAINS

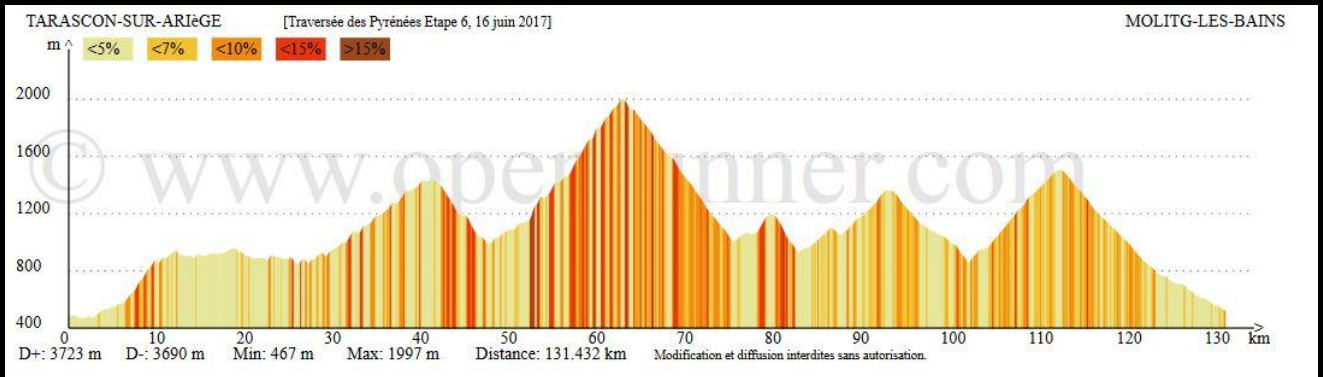
131 km

3723 D+

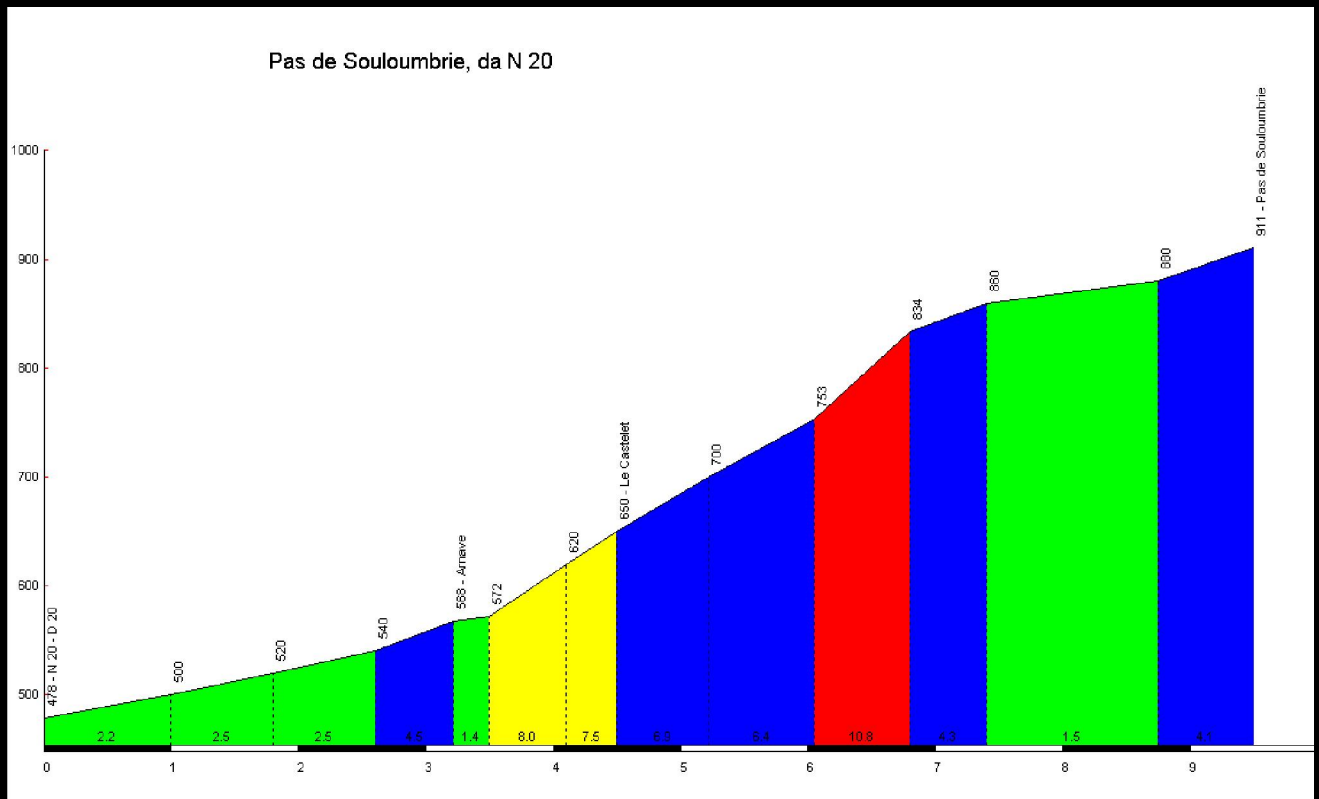


Les fidèles de l'Ariégeoise connaissent la route des corniches que nous parcourrons pour rejoindre le col de Chioulas, une courte descente en direction d'Ax les Thermes et nous escaladerons le Port de Pailhères, dernière difficulté majeure de notre traversée. Petit à petit, le paysage se fait de plus en plus méditerranéen, les hêtres laissent place aux chênes verts et après le col de Jau, nous basculons vers la vallée de la Castellane où nous ferons étape dans la station thermale de Molitg les Bains.

Vendredi 16 Juin



## Profil de l'étape



## Pas de Soulobrie

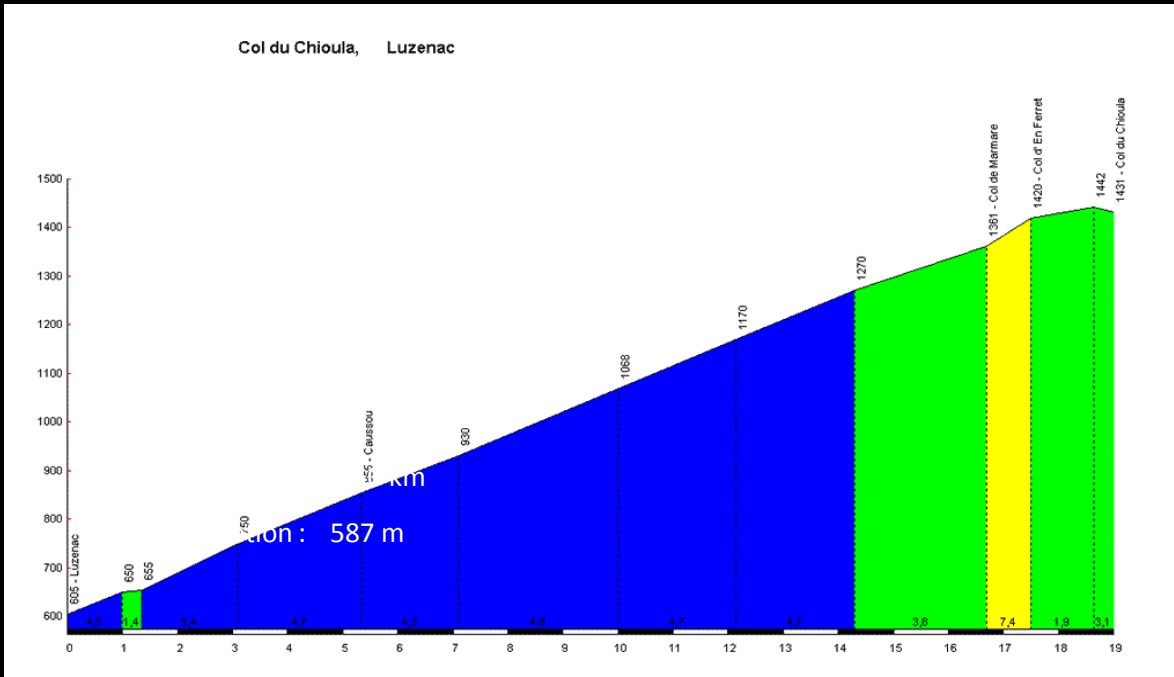
Longueur : 9.50 km

Dénivellation : 433 m

% Moyen : 4.56%

% Maximal : 11.0%

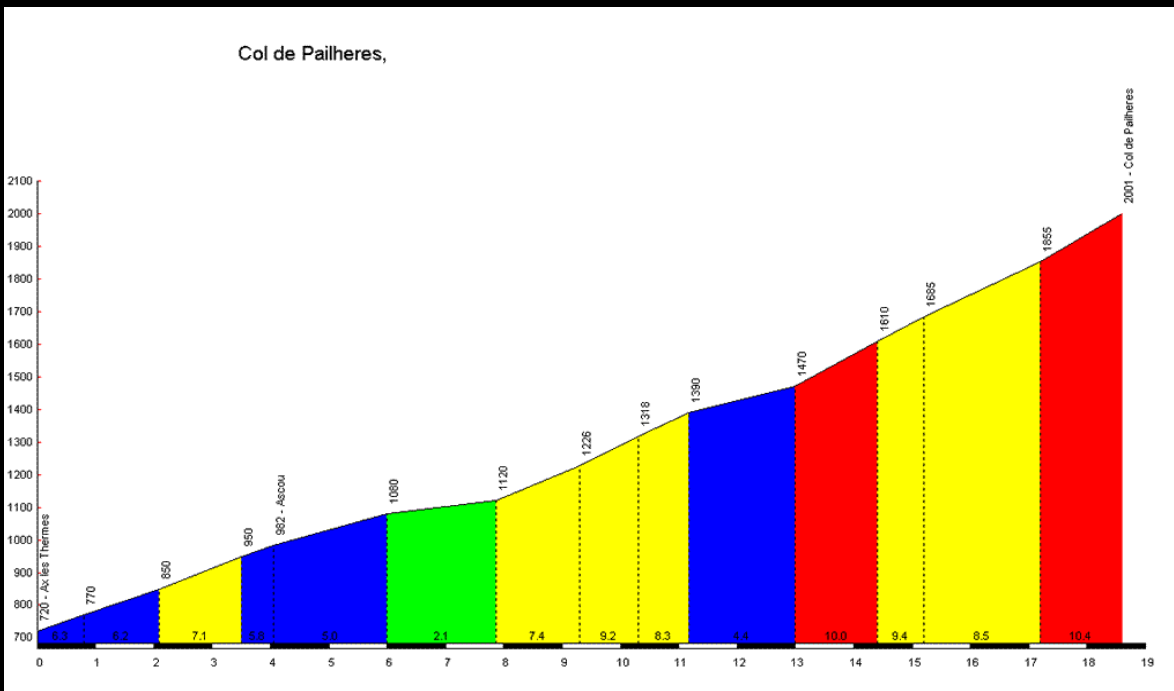
# Vendredi 16 Juin



## Col du Chioulas

Longueur : 9.50 km

Dénivellation : 587 m



## Port de Pailhères

Longueur : 15.3 km

Dénivellation : 1047 m

# Vendredi 16 Juin

## Col de Jau, Sainte Colombe sur Guette



## Col de Jau

Longueur : 10.6 km

Dénivellation : 655 m